

# ŽABČICE

## ÚZEMNÍ PLÁN

► ZMĚNA Č. 1 ◀

1/21 VÝKRES ZÁKLADNÍHO ČLENĚNÍ ÚZEMÍ

### LEGENDA

#### ZÁKLADNÍ ČLENĚNÍ ÚZEMÍ

 HRANICE OBCE ŽABČICE

 KORIDOR ÚZEMNÍ REZERVY – RUŠENO


 KÓD KORIDORU ÚZEMNÍ REZERVY – RUŠENO

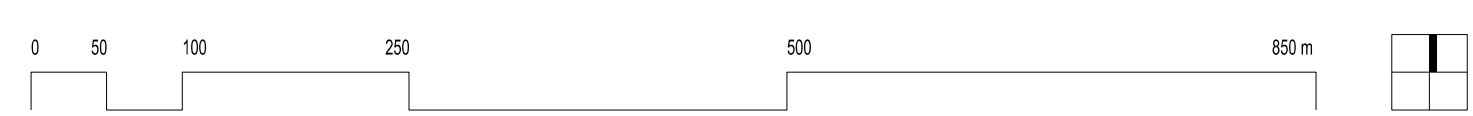
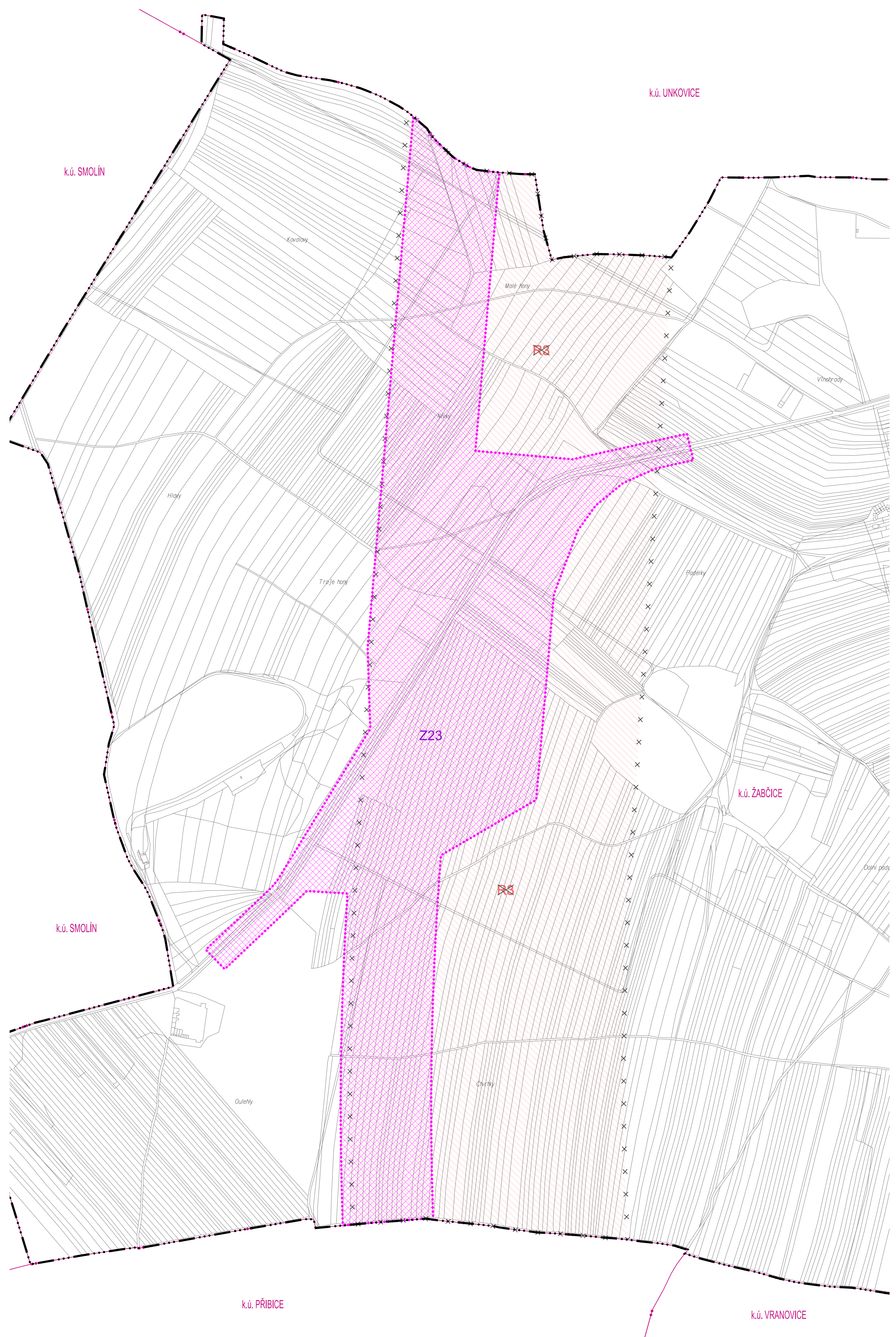
 ZASTAVITELNÁ PLOCHA

 KÓD ZASTAVITELNÉ PLOCHY

### PRVKY MAPOVÉHO DÍLA

 HRANICE KATASTRÁLNÍHO ÚZEMÍ A JEHO NÁZEV

 POLOHOPIŠ – KATASTRÁLNÍ MAPA



### ZÁZNAM O ÚČINNOSTI

Správní orgán, který změnu územního plánu vydal: <b>Zastupitelstvo obce Žabčice</b>	
Datum nabytí účinnosti změny územního plánu:	
Pořizovatel: <b>Obecní úřad Žabčice, Kopeček 4, 666 34 Žabčice, prostřednictvím kvalifikované osoby ve smyslu § 24 odst. 3, písm. a) stavebního zákona</b>	
Oprávněná úřední osoba pořizovatele: <b>Mgr. Vladimír Šmerda, starosta</b>	

Objednatel: <b>Obec Žabčice, Kopeček 4, 664 63 Žabčice</b>	
Zpracovatel: <b>knesl kyncl architekti s.r.o., Šumavská 416/15, 602 00 Brno</b>	
Garant projektu: <b>doc. Ing. arch. Jakub Kyncl, Ph.D., ČKA 02672</b>	
Zpracovatelský tým: <b>doc. Ing. arch. Jakub Kyncl, Ph.D., Ing. arch. Jiří Knesl, Ing. arch. Bohuš Zoubek, Ing. arch. Jan Špihl</b>	

knesl kyncl architekti s.r.o.  
Šumavská 416/15, 602 00 Brno  
tel.: +420 541 592 134  
www.knesl-kyncl.com

Název akce: <b>ÚZEMNÍ PLÁN ŽABČICE ZMĚNA Č. 1</b>	Datum: 2021
Název výkresu: <b>VÝKRES ZÁKLADNÍHO ČLENĚNÍ ÚZEMÍ</b>	Formát: 610 x 610 mm
	Číslo zakázky: 00790_81
	Měřítko: 1 : 5 000
	Číslo výkresu: 1/21